

Gemeinde Oppligen

Kommunaler Strassenplan Überbauungsordnung Detailerschliessung Brücke Deibergstrasse

Grundriss, Längs- und Querschnitt 1 : 100 / 50

Der Projektverfasser:

geobau Ingenieure AG
Geomatik Bau Umwelt
Südstrasse 8a | 3110 Münsingen
Tel. 031 724 30 30 | Fax 031 724 30 31
info@geobaueing.ch | www.geobaueing.ch

Projekt vom 17. Juli 2014

Projekt Nr. 5326.43

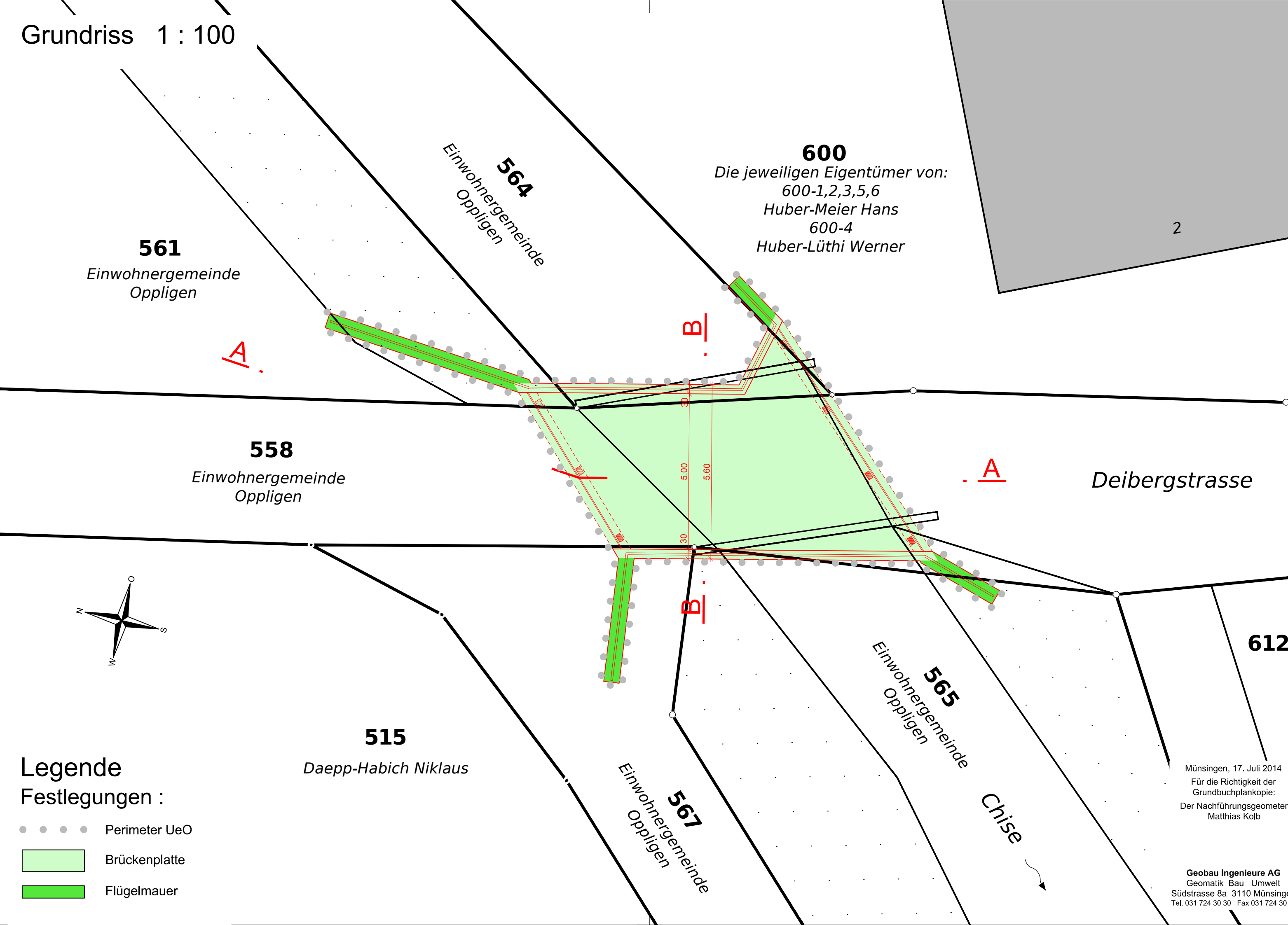
Datum:

Bauherr:
Einwohnergemeinde Oppligen

Namens der Einwohnergemeinde:
Präsident/in:

Gemeindeschreiber/in:

Grundriss 1 : 100



Legende
Festlegungen :

- ● ● ● Perimeter UeO
- Brückenplatte
- Flügelmauer

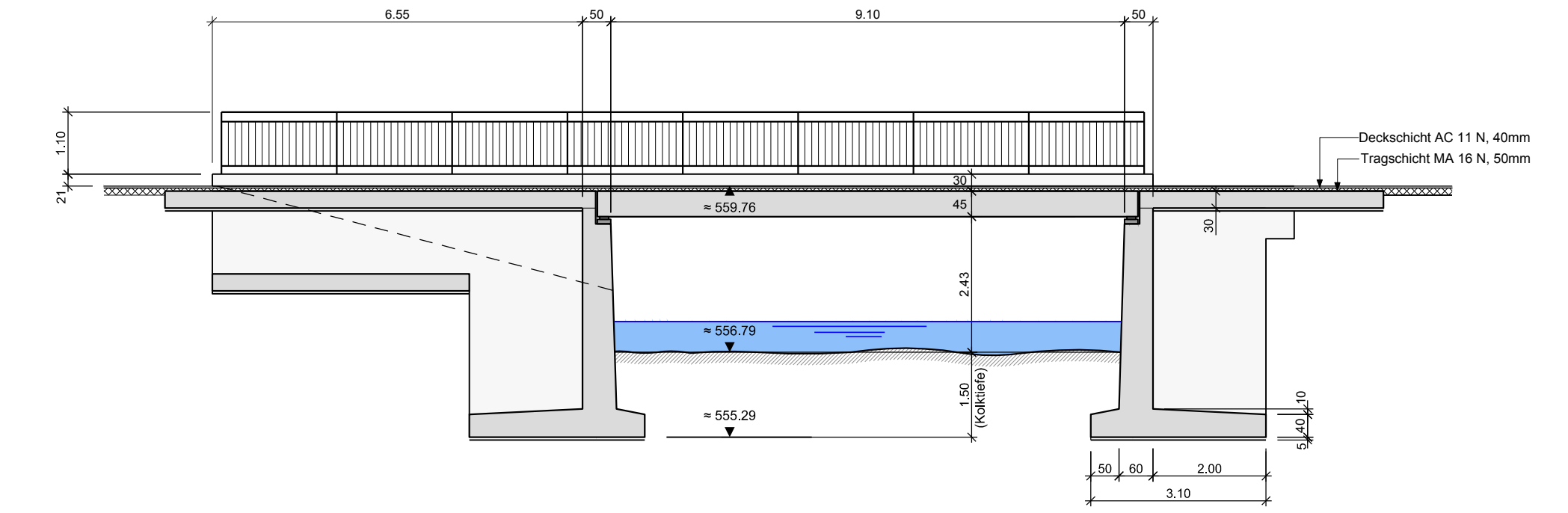
600
Die jeweiligen Eigentümer von:
600-1,2,3,5,6
Huber-Meier Hans
600-4
Huber-Lüthi Werner

612

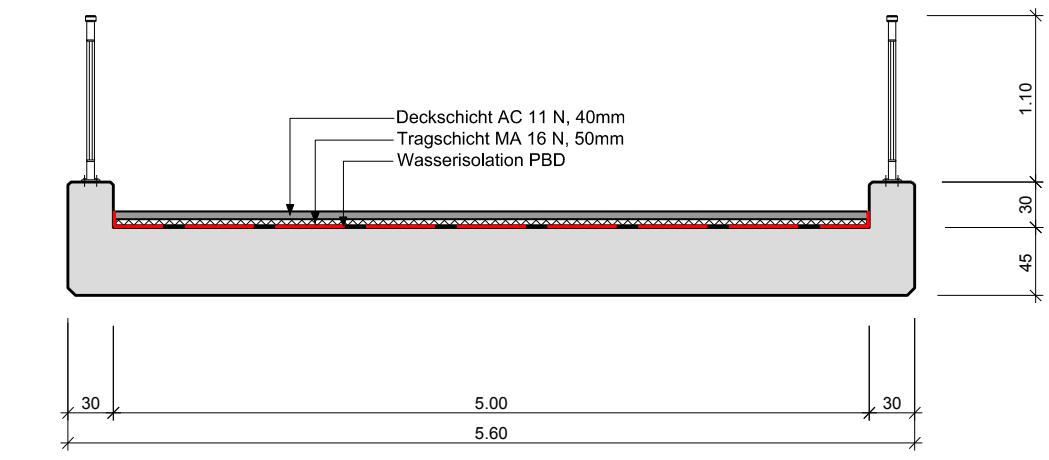
Münsingen, 17. Juli 2014
Für die Richtigkeit der
Grundbuchplankopie:
Der Nachführungsgeometer
Matthias Kolb

Geobau Ingenieure AG
Geomatik Bau Umwelt
Südstrasse 8a 3110 Münsingen
Tel. 031 724 30 30 Fax 031 724 30 31

Längsschnitt A - A 1 : 100



Querschnitt B - B 1 : 50



Genehmigungsvermerke Detailerschliessung

Mitwirkung vom 16.08.2013 bis 16.09.2013
Vorprüfung vom
Publikation im amtlichen Anzeiger vom 15.08.2013 und 22.08.2013
Öffentliche Auflage vom 16.08.2013 bis 16.09.2013
Einspracheverhandlung am -
Erledigte Einsprachen -
Unerledigte Einsprachen -
Rechtsverwehungen -
Beschlussen durch den Gemeinderat Oppligen am

Namens der Einwohnergemeinde:
Präsident/in:

Gemeindeschreiber:

Die Richtigkeit dieser Angaben bescheinigt:

Oppligen, den Der Gemeindeschreiber:

Genehmigt durch das Amt für Gemeinden und Raumordnung am:

Geringfügige Änderung nach Art. 122 Abs. 1-3 BauV

Namens der Einwohnergemeinde:
Präsident/in:

Gemeindeschreiber:

Die Richtigkeit dieser Angaben bescheinigt:

Oppligen, den Der Gemeindeschreiber:

Unterschrift Grundeigentümer

Die jeweiligen Eigentümer von: 600-1,2,3,5,6 Huber-Meier Hans

Parzelle 600-4 Huber-Lüthi Werner

Genehmigt durch das Amt für Gemeinden und Raumordnung am: